












- Legenda:**
-  Materiali di scoperta
  -  Frana e corona di frana
  -  Detriti
  -  Alluvioni
  -  Conglomerati
  -  Formazione di S. Fiora
  -  Alterazione di diabase
  -  Diabase
  -  Traccia di sezione
  -  Aree di deposito mercantile
  -  Vasche di raccolta e ristagni di acqua

Figura 2: Carta geologica (Scala 1:5.000)